



**КОМИТЕТ ИМУЩЕСТВЕННЫХ ОТНОШЕНИЙ
АДМИНИСТРАЦИИ ПЕРМСКОГО МУНИЦИПАЛЬНОГО ОКРУГА**

РЕШЕНИЕ

о размещении объектов № 258

Пермский край
Пермский округ

02.02.2023

Комитет имущественных отношений администрации Пермского муниципального округа разрешает Открытому акционерному обществу «Межрегиональная распределительная сетевая компания Урала» (ИНН 6671163413, ОГРН 1056604000970, почтовый адрес: 620026, г. Екатеринбург, ул. Мамина Сибиряка, д. 140)

размещение объекта «Строительство КЛ 0,4 кВ. Реконструкция РУ 0,4 кВ ТП-47293 для электроснабжения общеобразовательной организации по адресу: Пермский край, Пермский район, с. Култаево, ул. Романа Кашина, участок №88а (кад. № 59:32:0680001:10054)»

на землях государственная собственность на которые не разграничена

на срок бессрочно

Местоположение: Пермский край, Пермский муниципальный округ, с. Култаево, ул. Романа Кашина, участок №88а.

Приложение: схема предполагаемых к использованию земель или части земельного участка.

Особые условия использования:

1. При установке опор электросетевого хозяйства учесть параметры ширины проезда улично-дорожной сети, во избежание сужения полосы отвода дороги. Установить опоры на расстоянии не более 2 метров от границ земельного участка.

2. Получение разрешения на производство земляных работ.

Председатель комитета
имущественных отношений
администрации Пермского
муниципального округа



Д.В. Ракицкий

СХЕМА ПРЕДПОЛАГАЕМЫХ К ИСПОЛЬЗОВАНИЮ ЗЕМЕЛЬ ИЛИ ЧАСТЕЙ ЗЕМЕЛЬНОГО УЧАСТКА

Объект: «Строительство КЛ 0,4 кВ. Реконструкция РУ 0,4 кВ ТП-47293 для электроснабжения общеобразовательной организации по адресу: Пермский край, Пермский район, с. Култаево, ул. Романа Кашина, участок № 88а (кад. № 59:32:0680001:10054)»

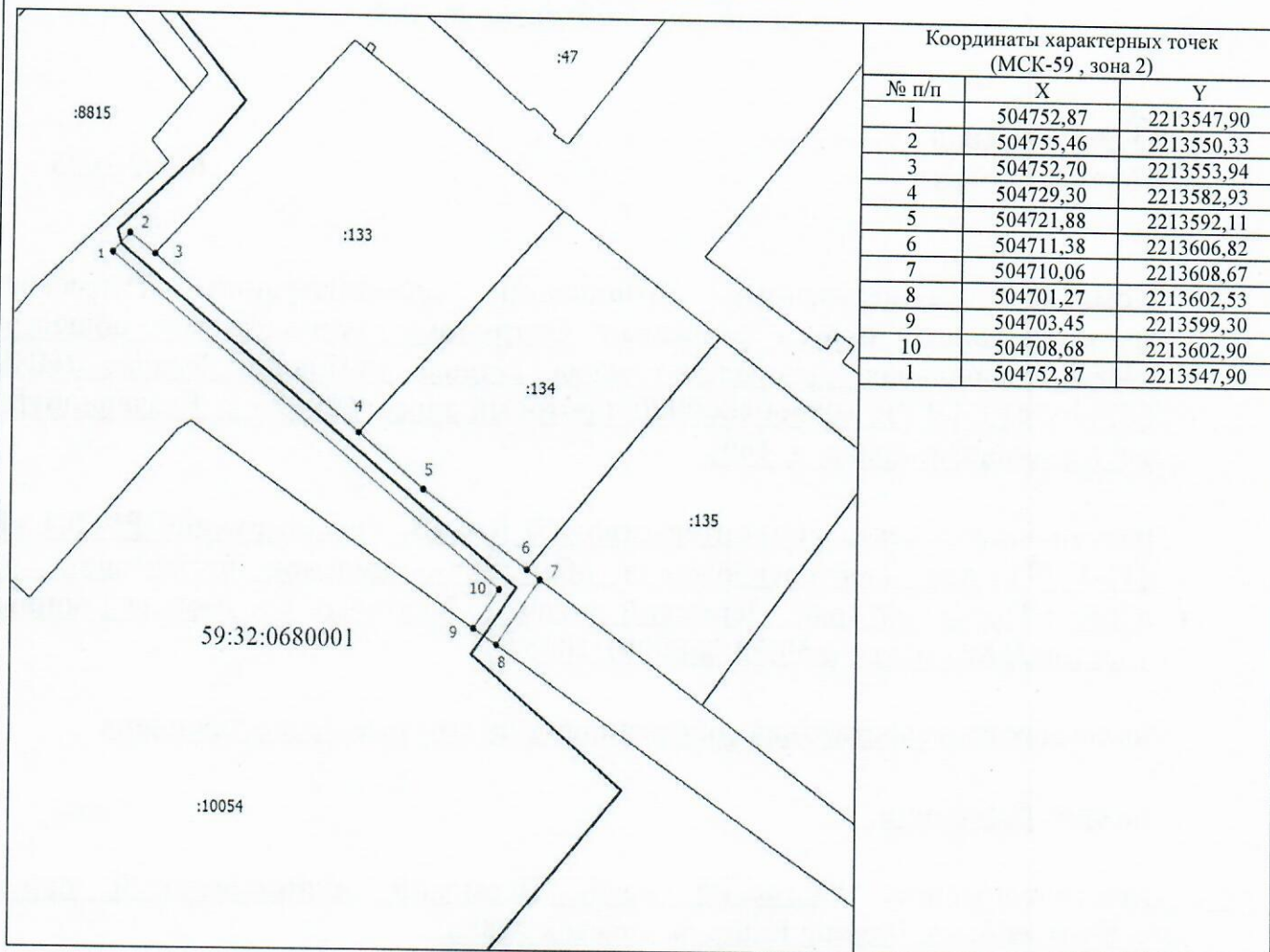
Местоположение объекта: Пермский край, Пермский муниципальный округ, с. Култаево, ул. Романа Кашина, участок № 88а

Площадь земель или части земельного участка, кв.м.: 302

Категория земель: земли населенного пункта

Вид разрешенного использования земельного участка: -

Цель использования: под объекты инженерного оборудования электроснабжения



Масштаб 1: 1000

Условные обозначения

- Часть границы, сведения ЕГРН о которой позволяют однозначно определить ее положение на местности
- Граница предполагаемой к использованию земли или части земельного участка
- Проектируемая КЛ
- 59:32:0680001 - Номер кадастрового квартала
- :10054 - Кадастровый номер земельного участка
- 1 - Обозначение новой характерной точки

Описание смежных землепользователей:

- 1-3 неразграниченный зем. участок
- 3-4 59:32:0680001:133
- 4-6 59:32:0680001:134
- 6-7 59:32:0680001:135
- 7-8 неразграниченный зем. участок
- 8-9 59:32:0680001:10054
- 9-1 неразграниченный зем. участок


Заявитель:  /Байдин И.В.
действующий по доверенности от 19.01.2023 № ПЗ/422-2023

СХЕМА ПРЕДПОЛАГАЕМЫХ К ИСПОЛЬЗОВАНИЮ ЗЕМЕЛЬ ИЛИ ЧАСТЕЙ ЗЕМЕЛЬНОГО УЧАСТКА

Объект: «Строительство КЛ 0,4 кВ. Реконструкция РУ 0,4 кВ ТП-47293 для электроснабжения общеобразовательной организации по адресу: Пермский край, Пермский район, с. Култаево, ул. Романа Кашина, участок № 88а (кад. № 59:32:0680001:10054)»

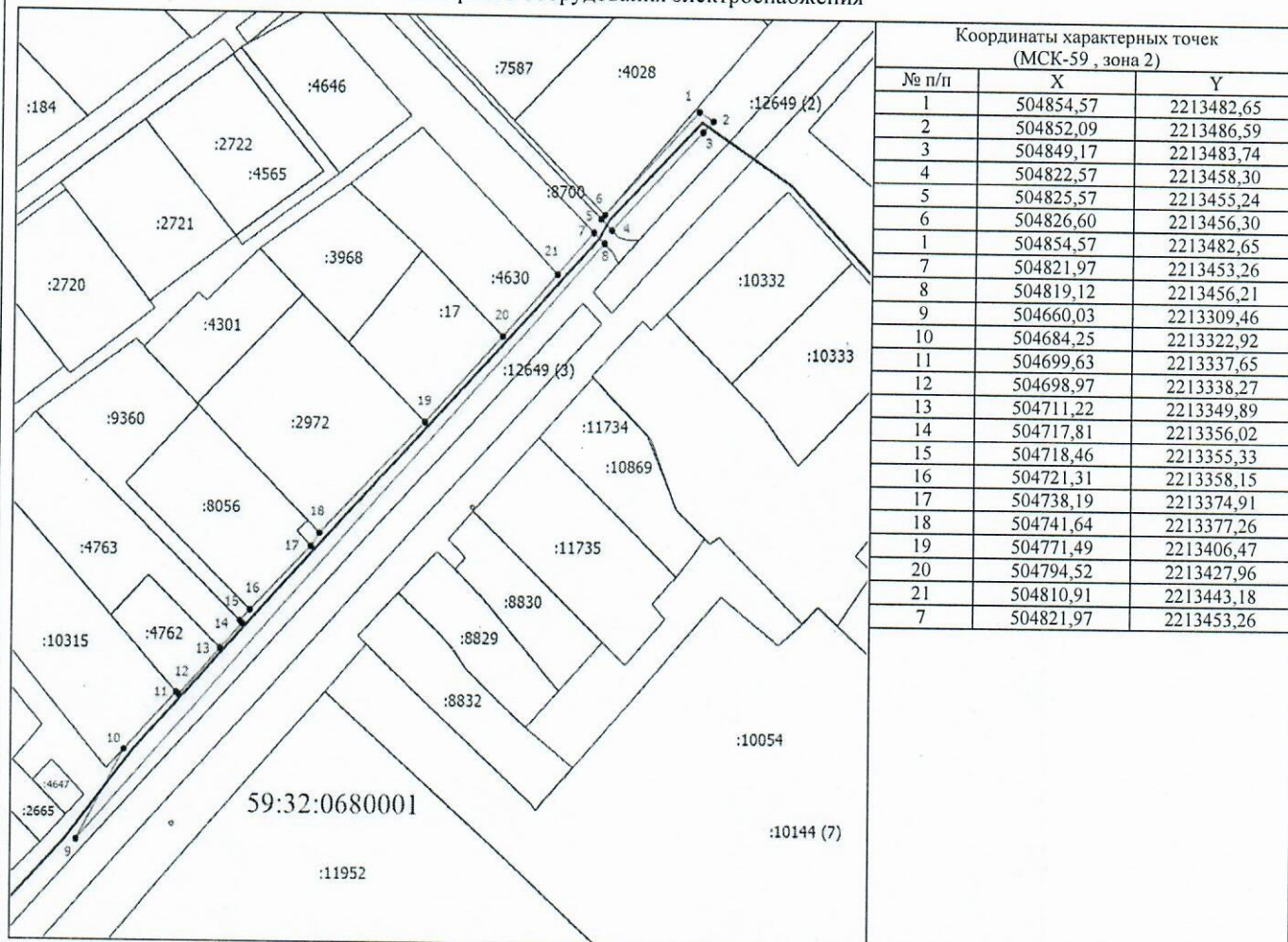
Местоположение объекта: Пермский край, Пермский муниципальный округ, с. Култаево, ул. Романа Кашина, участок № 88а

Площадь земель или части земельного участка, кв.м.: 1188

Категория земель: земли населенного пункта

Вид разрешенного использования земельного участка: -

Цель использования: под объекты инженерного оборудования электроснабжения



Масштаб 1: 2000

Условные обозначения

- Граница кадастрового квартала
- Часть границы, сведения ЕГРН о которой позволяют однозначно определить ее положение на местности
- Граница предполагаемой к использованию земли или части земельного участка
- Проектируемая КЛ
- 59:32:0680001** - Номер кадастрового квартала
- :10054** - Кадастровый номер земельного участка
- 1** - Обозначение новой характерной точки

Описание смежных землепользователей:

- 1-4 неразграниченный зем. участок
- 4-5 59:32:0680001:8700
- 5-1 неразграниченный зем. участок
- 7-8 59:32:0680001:8700
- 8-10 неразграниченный зем. участок
- 10-11 59:32:0680001:10315
- 11-13 59:32:0680001:4762
- 13-15 59:32:0680001:4763
- 15-16 неразграниченный зем. участок
- 16-17 59:32:0680001:8056
- 17-18 неразграниченный зем. участок
- 18-19 59:32:0680001:2972
- 19-20 59:32:0680001:17
- 20-21 59:32:0680001:4630
- 21-7 неразграниченный зем. участок

Заявитель: /Байдин И.В.
действующий по доверенности от 19.01.2023 № ПЭ/422-2023